

Plan Local d'Urbanisme de la commune de Le Cheylas

Déclaration de Projet pour l'aménagement de la centrale photovoltaïque flottante sur le bassin EDF portant Mise en compatibilité du PLU

2.b. Document graphique du règlement Extrait secteur Nb

Complétant le plan de zonage

Projet de dossier en vue de la consultation de la MRAe
et de l'examen conjoint des personnes publiques associées



Légende zonage PLU

Zones urbaines

- U A
- U Aa
- U Ai1
- U Ai2
- U B
- U Bb
- U Bbe
- U Bp
- U Bpe
- U E
- U I
- U Ia
- U Ib
- U Ibs
- U Ispe

Zones à urbaniser

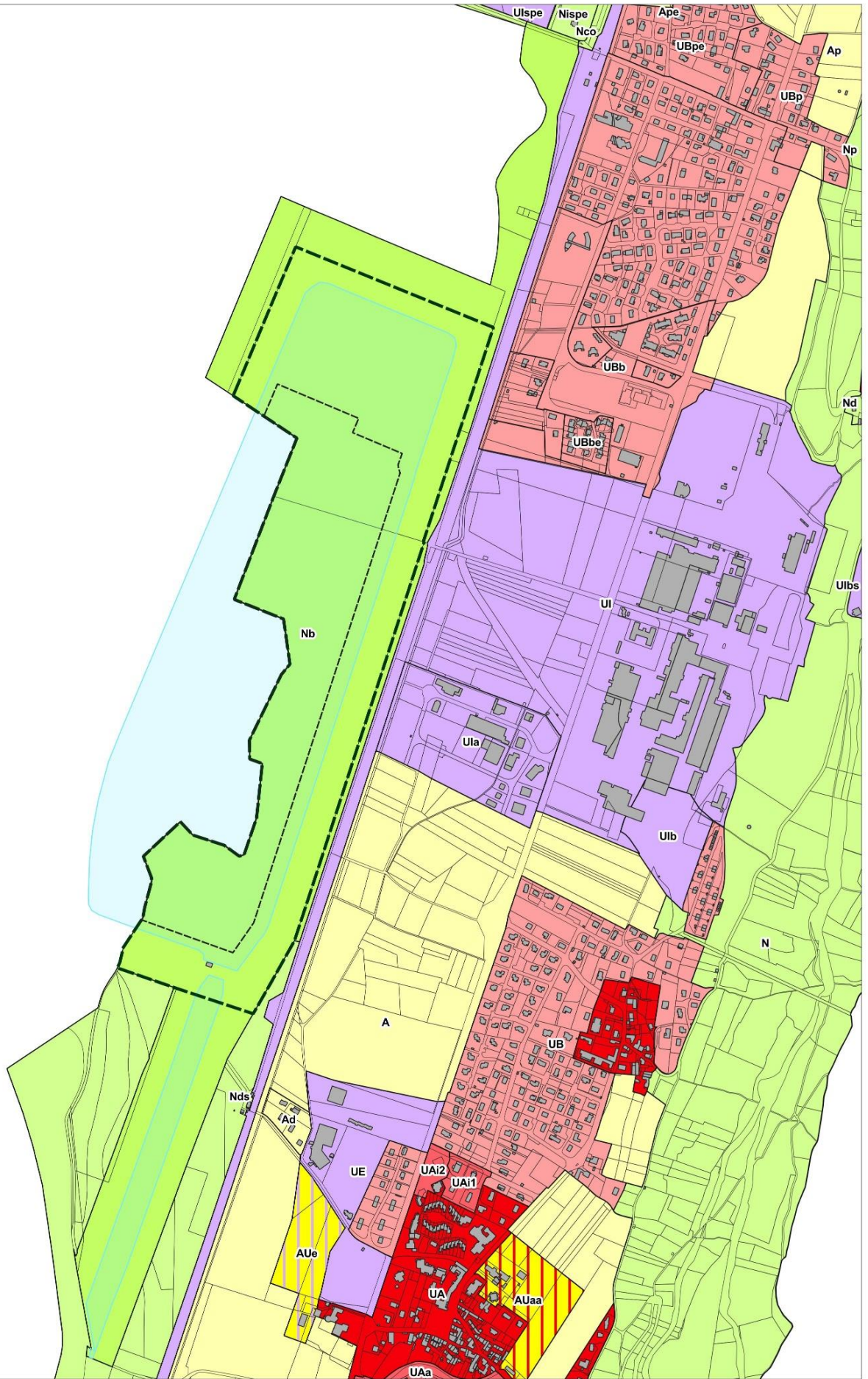
- AUaa
- AUe

Zones agricoles

- A
- Ad
- Ap
- Ape

Zones naturelles et forestières

- N
- Nb
- Nco
- Nd
- Nds
- Nispe
- Np






Echelle : 1 / 8000ème

PLU de Le Cheylas

20 mars 2023 - Urba 2P

Mise en compatibilité du plan local d'urbanisme, dans le cadre de la déclaration de projet de la centrale photovoltaïque flottante sur le bassin aval du station de transfert d'énergie par pompage (bassin de Le Cheylas).

REGLEMENT GRAPHIQUE

-  localisation schématique du plan d'eau et du canal du bassin de la station de transfert d'énergie par pompage (STEP) du Cheylas
-  périmètre de l'emprise maximale du projet de centrale photovoltaïque (îlots et postes de conversion et de livraison)
-  périmètre d'implantation des îlots de panneaux photovoltaïques sur le bassin